
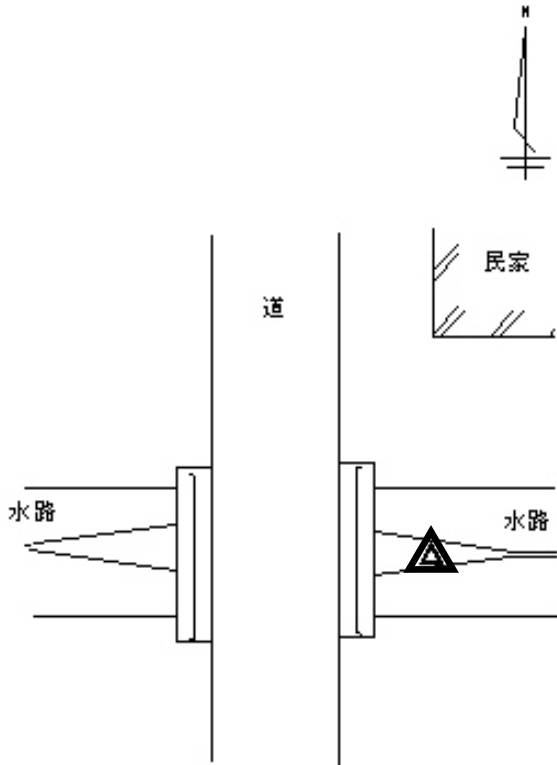



登記基準点の記

ふりがな		1/20万図面	1/5万図面	
点名	1-110		熊本	武雄
冠字選点番号		標識番号	金属標 1-110	
所在地	杵島郡白石町馬洗地区			
		地目	用悪水路	
所有者	杵島郡白石町			
測標の種類		埋設法	地上	
選点年月日	平成 18 年 1 月 29 日	選点者	丸林博己 末永哲也	
造標年月日		造標者		
埋設年月日	平成 18 年 9 月 29 日	埋設者	末永哲也	
観測年月日	平成 18 年 11 月 15 日	観測者	末永哲也	
自動車到達地点	県道馬田交差点より西へ0.5Kそして南へ0.6K 自動車到達可。			
歩道状況	道路(AS)			
徒歩時間・距離				
基準点周辺の状況	水路敷内の中洲コンクリート床に設置			
その他	本点道路の南先端に光明寺の本堂が見える			
備考	平成18年9月29日新設 柱石長 0.01m GPS測量による 現況地目：用悪水路			
要図		1/50,000 武雄		
				

調整 平成19年2月1日

埋 標 記 録 写 真

点番号	1-110	設置年月日	平成18年9月29日		
		設置者名	末永哲也		
					
遠 景		近 景			
